

令和2年9月4日

岐阜県林政部治山課長

岐阜県水源地域保全条例に基づく水源地域の指定・解除について

日頃は、岐阜県の森林・林業行政にご理解、ご協力いただき厚く御礼申し上げます。

さて、岐阜県水源地域保全条例に基づく水源地域について、令和2年7月31日付けで、別紙のとおり指定・解除を行いましたのでお知らせします。

また、県ホームページ「岐阜県水源地域保全条例」についても改訂しておりますのでご参照ください。

今後も、水源地域内で土地の売買等がある場合は、売主等に県へ事前届出の義務がある旨をご助言していただきますよう、貴会のご協力をお願いします。

岐阜県林政部治山課水源林保全係			
係長	川村	担当	木村
〒500-8570 岐阜市藪田南 2-1-1			
TEL. 058-272-1111 (内線 3168)			
FAX. 058-278-2707			
e-mail kimura-hitoshi@pref.gifu.lg.jp			

新たに指定した水源地域

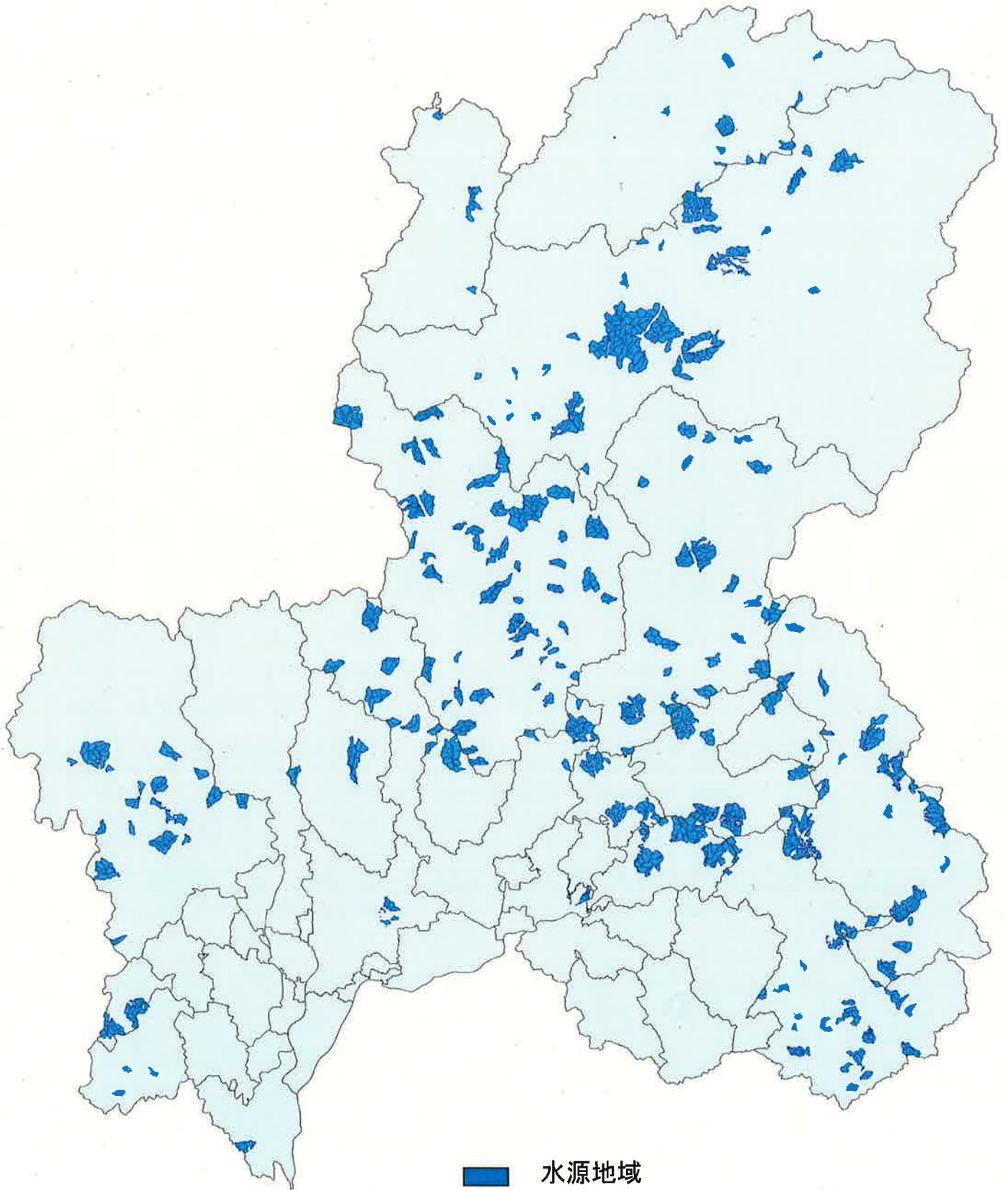
市町村	旧市町村	水源地域名	林班	面積(ha)	備考
高山市	国府町	木曾垣内水源	5~24、26~29,31,59~63	1317.09	高山市25
	国府町	鶴巣第1・第2水源	5~23,26~29,60~63	1156.08	高山市26
	国府町	宇津江高区第1水源	136	67.51	高山市27
	国府町	宇津江低区第1水源	126	43.32	高山市28
	丹生川村	大沼水源	42	68.32	高山市29
	清見村	徳野水源	126~128,149~165,167,169~ 172,175,177	1914.56	高山市30
	清見村	新三ツ谷水源	60~63,97~99,103~117,119~ 121,123~129,144~148,153	2591.13	高山市31
	清見村	榎谷水源	39~51	952.83	高山市32

注)林班・面積の重複があります。

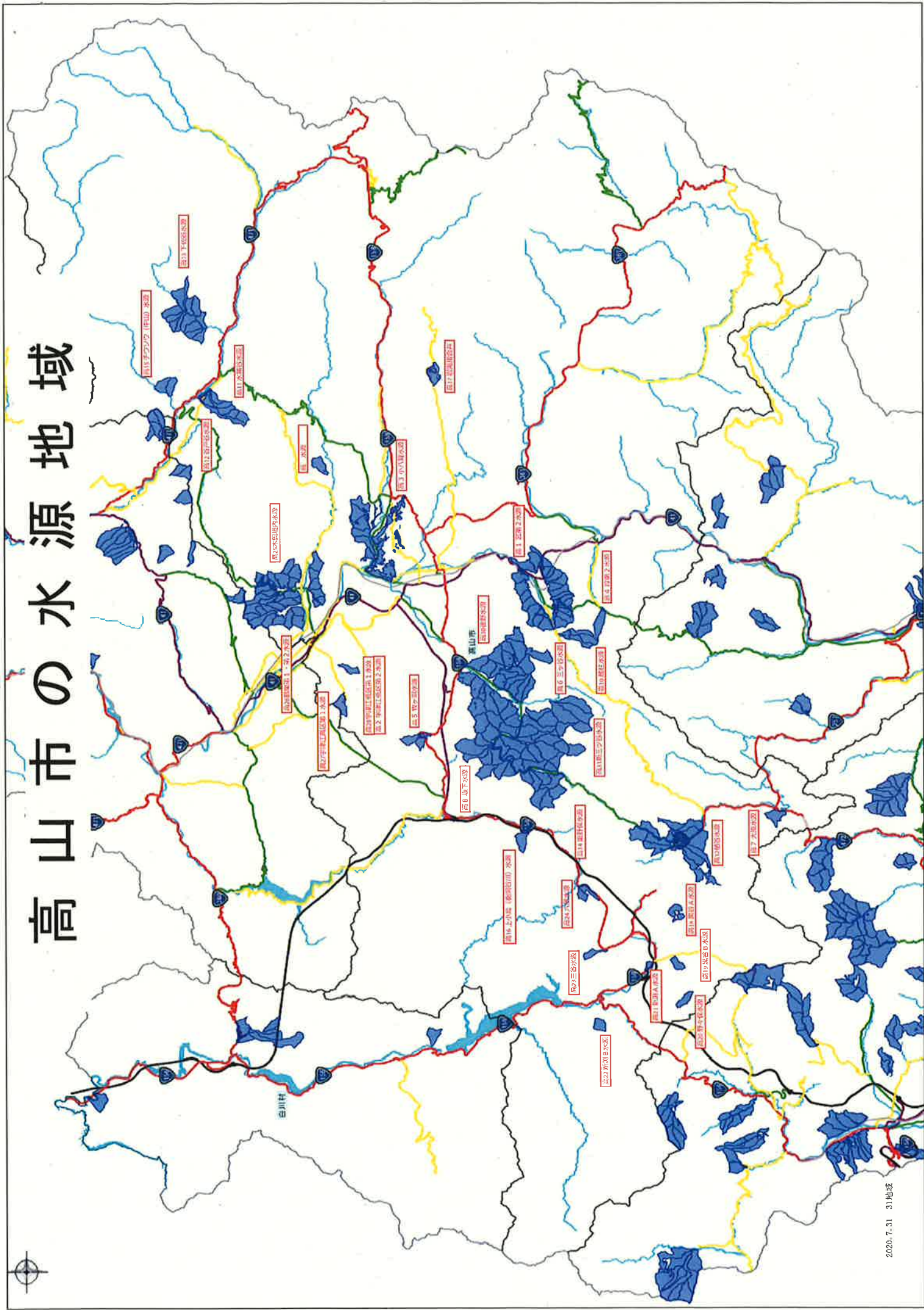
指定を解除した水源地域

市町村	旧市町村	水源地域名	林班	面積(ha)	備考
恵那市	岩村町	飯羽間取水場	37	39.05	恵那市19

岐阜県の水源地域



高山市の水源地域

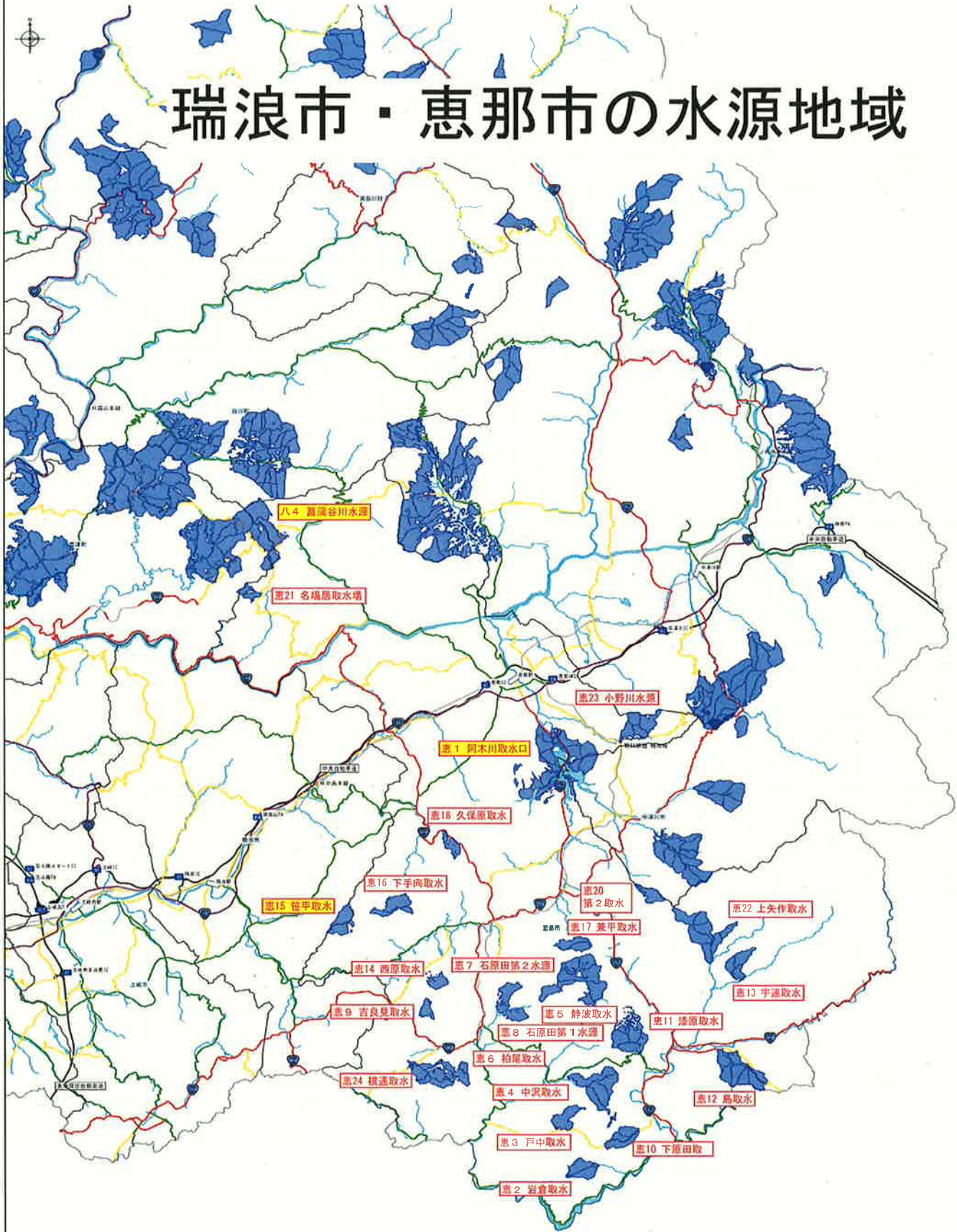


高山市水源地域一覽

番号	名称	指定面積	旧市町村	指定林班	大字	字	
1	宮第2水源	1,038ha	宮村	2~5、6~8、38、39、41~44、45~52		下渡瀬 龜ヶ平 枯木ヶ洞 カジガ洞 車ヶ洞 寺洞 砂畑 山伏 御母衣洞 石水洞 孫ノ子洞 焼谷 水無 細洞 五升ヶ谷 石ヶ谷 弥陀ヶ洞 廻り洞 山腰 栃ノ木洞 ユヅリハ 有道平 獅子山 大ナギ 日影 常泉寺 クルミ谷 清水 大戸 長洞 稲子 稲子平 洞山 猿洞 青木 役田平 青木洞 上宮谷 下宮谷 石原 休石 山越 三ノ瀬 薬師洞 薄越平 薄越 新田洞	
2	宇津江低区第2水源	43ha	国府町	126	国府町宇津江	奥大洞 大洞口 羽根山	
3	小八賀川水源	702ha	高山市	1、91~92	松本町	サワチ ジンガ洞 マガリ 吉谷 吉谷日影 桑ヶサコ 枯木ヶ洞日影 荒神 山ズミ 小イモジ 小ギツネ 上野坂 水ナシ 大イモジ 大サコ 大狐 大野頭地 中イモジ 中洞 丁字洞 長洞 田ノ洞日影 二俣 猫俣 名主山	
						下切町	イモジガネ 鯨谷
						上野町	久佐田 向山平 黒岩 水屋 土橋 塔屋敷 南ヶ洞 納戸洞
			丹生川村	97、98、99~101、275、276、277、278	丹生川町下保	カイダラ 岩崎(甲) 水谷 西ヶ洞 西ヶ平 保木 保木平 ジャレ 岩崎(乙) 牛ヶ谷 杉ヶサコ 白馬ヶ谷 牧野 カクレ洞 ヒノ口 河渡 荒神洞 取越 深谷 水坪 清水 千光寺 ヨイ山 向イ 高ツ森 赤坂 前平 滝ヶ洞 池ヶ尾 東ヶ谷 東坂 内ヶ洞 奥林 岩田平 境谷山 荒田 三ツ森 大平 中ヶ谷 道垣内洞 鍋トコ 尾名ヶ洞 稗ヶ洞	
						丹生川町柏原	下り谷 中ヶ谷
						丹生川町町方	猿樂場 熊ヶ洞 向山 桜小路 上野 前上平 前平 池ヶ洞 東ヶ洞 栃洞 楢林 日影 念仏ヶ洞 樋ヶ谷
						丹生川町細越	下反保 坂下 西垣内 池島 中岩野 中島 長森 日カゲ
						丹生川町北方	蟹沢 池島
						丹生川町桐山	前島 池島平 野方
						丹生川町新張	カウカ洞 コウド洞 コウド洞日向 ダルマサコ 姥ヶ懐 家畑 喜十郎サコ 宮ノ上 鷹ヶ坂 長森 洞田サコ 二俣日面平 日影サコ 日影山 樋ヶ洞 有本 林ノ下 トウナ洞 ホウショ 下上野 桂ヶ洞 向坂 蛇抜 中上野 田ノ洞 二俣日影
国府町	79	国府町三川	前平 堂賀洞 栃洞				
4	段第2水源	81ha	宮村	57		段 長橋	
5	牧ヶ洞水源	96ha	清見村	190~191	牧ヶ洞	三尾 昌蒲田 カクシン スゲタ	
6	三ッ谷水源	367ha	清見村	140~142	三ッ谷	湯屋洞 カクマ ラシタカ洞	
7	大原水源	78ha	清見村	3	清見町大原	杉谷洞 杉木平	
8	坂下水源	263ha	清見村	126~128	清見町坂下	井ノ上洞 下洞 古屋敷 向洞 西ヶ洞 板谷 小屋ヶ洞	
9	解除		(荘川村)	【15】		(六蔵水源 61ha)	
10	蔵柱水源	172ha	宮村	32~35		蔵柱	
11	水無谷水源	88ha	上宝村	352~353	上宝町新田	カラ谷 とちこば 下ノ平 大樽 長沼 栃木井林 ネバカ尾 下田平 岩屋谷 古田 水無口 櫻ツミば	
					上宝町在家	アオ岩	
12	谷戸谷水源	226ha	上宝村	354、356~360	上宝町宮原	ウヘノヒラ マセバ山 桜ツミバ 松ヶ平 大洞口 谷戸 谷戸辻	
					上宝町新田	ヌケズイ 下田平 岩田 谷戸	
					上宝町在家	アオ岩 大昔山 東谷 平山 杉ノ木谷 大峠 西俣 大日面 外柳 打越	
13	下佐谷水源	610ha	上宝村	98~105、112~113、115~117	上宝町下佐谷	カクレ洞 西ヶ谷 大向 宮ノ前 牛首谷 中ノ洞 岩ヶ谷 小野 桐ヶ谷 蔵ノ井 水垣内 中ノ谷 洞 宇治ヶ坂 下夕島 出シヶ谷小平	

26	鶴巢第1・第2水源	1156ha	国府町	5~23、26~29、60~63	国府町八日町	中ノ谷 大谷 茶席谷 童子山 池ノ尻 滝ヶサコ 十三墓岐 大坂山 舟サコ	西俣 岩ヶ鼻 陣ヶ洞 穉ヶ洞 横平 隠レ洞 馬道 石ヶ洞	溝上洞 梨内山 弥五郎洞 西穉ヶ洞 芝峠 行田ヶ洞 水坪 灘峠	中ヶ洞 街道平 石ヶ洞 東穉ヶ洞 東行田ヶ洞 大平 六郎谷 塩屋谷	山之洞 梨打 菅谷 滝ヶサコ 西行田洞 小洞 古畑 鷹所	
					国府町漆垣内	穉洞 前平 城山					
					国府町西門前	大坂谷 中平 塩屋平 林黒 ヲトシ洞	日影サコ トコナベ 栃洞 ヌセ洞 大谷	大平 曲リ谷 小サコ 深谷	横平 平岩久 岩垣内 根ヶ平	東平 ヲトシ平 堤ヶ洞 楢林	
					国府町東門前	浅ヶ平 前平	浅ヶ平山 安ヶ平	小洞 トコナベ	大洞 水谷		
					国府町今	東平 コガサキ	セノ上 荒洞	水上洞 岩田	楢本山 黒洞	コガセキ 南ヶ洞	
国府町養輪	黒洞 浅ヶ平 東大洞	南ヶ洞 円光寺	牛追 小洞	森ノ木 西大洞	岩洞 中洞						
27	宇津江高区第1水源	68ha	国府町	136	国府町宇津江	内ヶ谷 キヨノ木	洞口 荷附ば洞	見越	桜ヶ洞	篠洞	
28	宇津江低区第1水源	43ha	国府町	126	宇津江	大洞口	奥大洞	羽根山			
29	大沼水源	68ha	丹生川村	42	丹生川町大沼	上古滝	桃ノ木洞	黒洞	垣内畑		
30	徳野水源	1915ha	清見村	126~128、 149~165、 167、169~ 172、175、 177	清見町坂下	向洞 小屋ヶ洞	西ヶ洞 板谷	古屋敷	下洞	井ノ上洞	
					清見町福寄	丸山 水上平 ゴミノ木 ワル洞 上サコ 梨洞 大洞 家コバ	脇谷洞 足平 二俣洞 前平 一ノ谷 シンノサコ 高洞 石コバ	山ズミサコ 足洞 上島 スクイ洞 小蛇ヌケ 中ノサコ エノ洞 スノチコヤ	伊勢ヶ平 ハゲ コヤカケサコ 割洞 大蛇ヌケ コヤカケサコ ニノ平 水ナシ平	クニガバ トコナベ 家ノ洞 クジヤ洞 牛首 水ナシ洞 タラガ洞 高平	
					清見町藤瀬	日影平 田ノ洞 かやが谷 脇ノ洞 中だは かさね 井水山 平岩 朴ノ木洞 栃洞	とこ鍋 小島山 井ノ洞 峠サコ 日面平 コシヨ洞 コノ平 カラ谷 小屋次郎 井平	廻り洞 長畑 蛇抜ヶ口 栃洞山 小茂上ノ洞 やせ尾 舟ヶ洞 南洞 中垣内	山ヶ路 高ヶ平 コモ山 与七畑 向平 ウツメ洞 岩ス洞 日面平 入道洞	水洞 水舟 蛇ぬけ 小屋ヶ平 タカヒラ 舟ヶ洞 源氏タケ 文治平 寺林	
					清見町三日町	保木平 保平	引廻し 牛ヶ平	塩谷洞	保天	こうと平	
					清見町牧ヶ洞	天野平	前平	寺洞	徳野平		
31	新三ツ谷水源	2591ha	清見村	60~63、97 ~99、103~ 117、119、 121、123~ 129、144~ 148、153	清見町巢野俣	大平 山本 月谷 鈴洞	ヤエンサコ 茶ヤ下 小瀬 西平	野々尻 ナギ ノテ洞 一本栃平	鳥ヶ野 茶ヤ上 西ヶ洞 サンシヨノ木	風ヶ洞 東平 下月谷 中井山	
					清見町坂下	滝尻 下土クロ 岩穴ヶ尾 クグリキ 日面平 落合 蛇ヌケ 井ノ上平 上滝下 シホジ洞 下滝下 西ヶ洞 西ヶ洞 川向	川平日影 カンナリ ザン洞 岩穴ヶ尾 西サコ ヤマシミ谷 下ノ洞 東平 フキサコ 大倉 西ザコ 古屋敷 小屋ヶ洞 小野ヶ平	宮ヶ洞 見ツヶサコ サコ太郎 樋ヶ洞 樋ヶ洞 山越 桑ヶ洞 川平 西平 コクラ 小洞 下洞 荒木	大サコ 小ヤヶ洞 西サコ 板橋 西平 宮ヶ洞 平滝 池尻 コヶ岩 ヲトシヶ平 エゾレ 井ノ上洞 小野ヶ平	ヒワダサコ 不動ヶ洞 日影平 東平 との洞 長洞 中山 滝上 原山 下ノ平 向洞 板谷 川ばた	

瑞浪市・恵那市の水源地域



隣接市町村を含む水源地域

恵那市水源地域一覧

番号	名称	指定面積	旧市町村	指定林班	大字	字
1	阿木川取水口	489ha	恵那市	136~141、 151~154	東野	花無山 石畑 山本
					長島町正家	鍋山
			岩村町	42~44	岩村町飯羽間	鍋山
			旧中津川市	201~202、284	阿木	青野下 青野上 北山 大平
2	岩倉取水	84ha	串原村	45~46	串原	鹿の瀬 船渡 岩倉 上松本
3	戸中取水	86ha	串原村	19	串原	戸中 戸中沢 北松林
4	中沢取水	230ha	串原村	4~7	串原	中沢 南山 下松本
5	静波取水	321ha	山岡町	90~94	山岡町馬場山田	峯山 青木 一貫平 三角
			明智町	45、99~100	明智町杉野 明智町東方	仲島 黍平 向田 大丸山
6	柏尾取水	48ha	明智町	69	明智町	砥堀
7	石原田第2水源	74ha	明智町	42	明智町	石原田
					明智町杉野	花柄 花柄新田 後山 後田 大平 滝坂 長久保 二本松 八沢 芳原 傍示松 柳ヶ下
8	石原田第1水源	46ha	明智町	48	明智町杉野	向田 黒沢 馬坂田
9	吉良見取水	38ha	明智町	30	明智町吉良見	横山 平 平垣外
10	下原田取水	104ha	上矢作町	12~14	上矢作町下	増沢
11	漆原取水	187ha	上矢作町	38~44	上矢作町漆原	井沢 大馬戸 峯
12	島取水	242ha	上矢作町	212~213、 218~222	上矢作町	ハネ ヤゲ 磯沢 室沢 上平 木地山 下川原
13	宇連取水	100ha	上矢作町	133~135	上矢作町	岩名沢 上宇連
14	西原取水	46ha	山岡町	47	山岡町原	小万場 切山 立野
15	笹平取水	55ha	山岡町	6	山岡町田代	奥小屋 笹平 松ヶ峯
			瑞浪市	187	稲津町萩原	黒ノ田 小松ヶ洞
16	下手向取水	96ha	山岡町	29	山岡町下手向	野田
17	兼平取水	78ha	山岡町	87~88	山岡町馬場山田	亀割
18	久保原取水	49ha	山岡町	65	山岡町久保原	古野川 西大平
19	飯羽間取水場		岩村町	37	岩村町飯羽間	寺屋敷 夫平 中根 八本木 平畑
20	第2取水	56ha	岩村町	52	岩村町富田	鈴ヶ根
21	名場居取水場	38ha	恵那市	7	飯地町	鹿路山
22	上矢作取水	250ha	上矢作町	115~119、121~122	上矢作町	琴ヶ沢
23	小野川水源	154ha	恵那市	121~124	東野	小野川新田 保古山
24	横通取水	214ha	明智町	16~18、60、69	明智町大田	下田 大水口 仲田 廣平 滝下
					明智町横通	久原 青柏
					明智町	砥堀
計		3,035ha	※指定の重複(48ha)があります。小数点以下四捨五入のため計が一致しない場合があります。			

解除39ha

●取水箇所が隣接する市町村に所在する水源地域

番号	名称	指定面積	旧市町村	指定林班	大字	字
(八百津町4)	葛蒲谷川水源	338ha	八百津町	108~109	福地	葛蒲谷 蔵橋
					潮見	見渡 篠原 入野
			旧恵那市	38~39	中野方町	橋立 坂折 日陰山 霧山 山名

※取水箇所及び指定面積は、八百津町として、取り扱います。